

Agenzia delle Entrate
CATASTO FABBRICATI
Ufficio Provinciale di
Alessandria

Dichiarazione protocollo n. [redacted]
Planimetria di u.i.u. in Comune di Carrega Ligure

civ. SNC

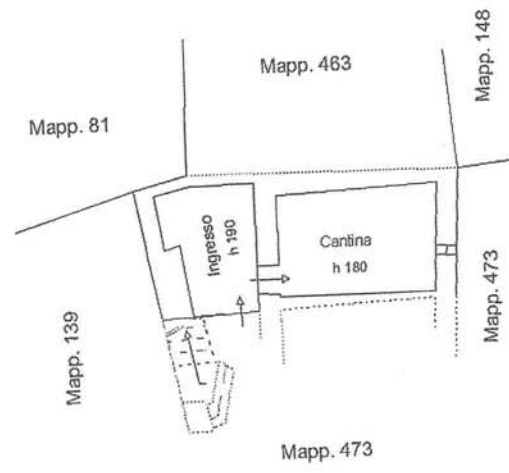
Frazione Magioncalda

Identificativi Catastali:
Sezione:
Foglio: 72
Particella: 491
Subalterno:

Compilata da:
[redacted]
[redacted]

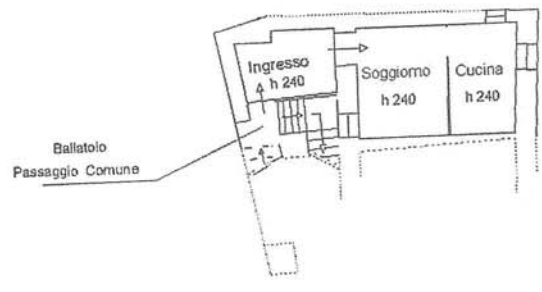
Scheda n. 1 Scala 1:200

PIANO TERRA
FOGLIO 72
MAPPOLE 491



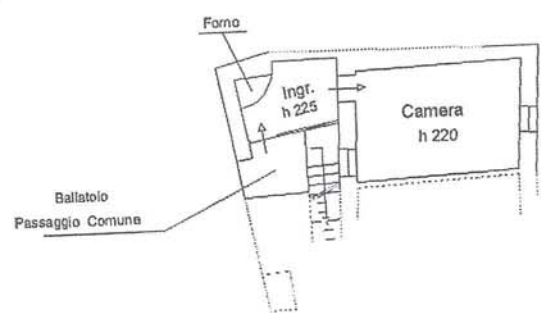
LORDI ARCA
mq 34

PIANO PRIMO



mq 34

PIANO SECONDO



mq 34



Ultima planimetria in atti

Catasto dei Fabbricati - Situazione al 18/01/2020 - Comune di CARREGA LIGURE (B836) - Foglio: 72 - Particella: 491 - Subalterno: 0 > EDIFICAZIONE MAGIONCALDA SNC n. [redacted]